



Program raspolaganja

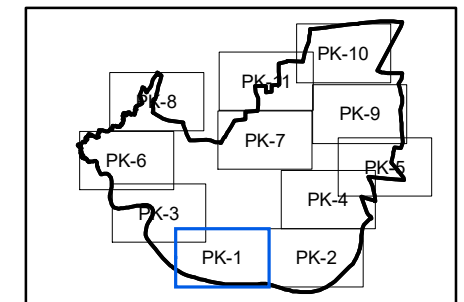
- katastarska čestica predviđena za zakup
- katastarska čestica predviđena za prodaju
- postojeći sustav navodnjavanja
- budući sustav navodnjavanja
- granica građevinskog i izdvojenog građevinskog područja
- granice katastarskih općina

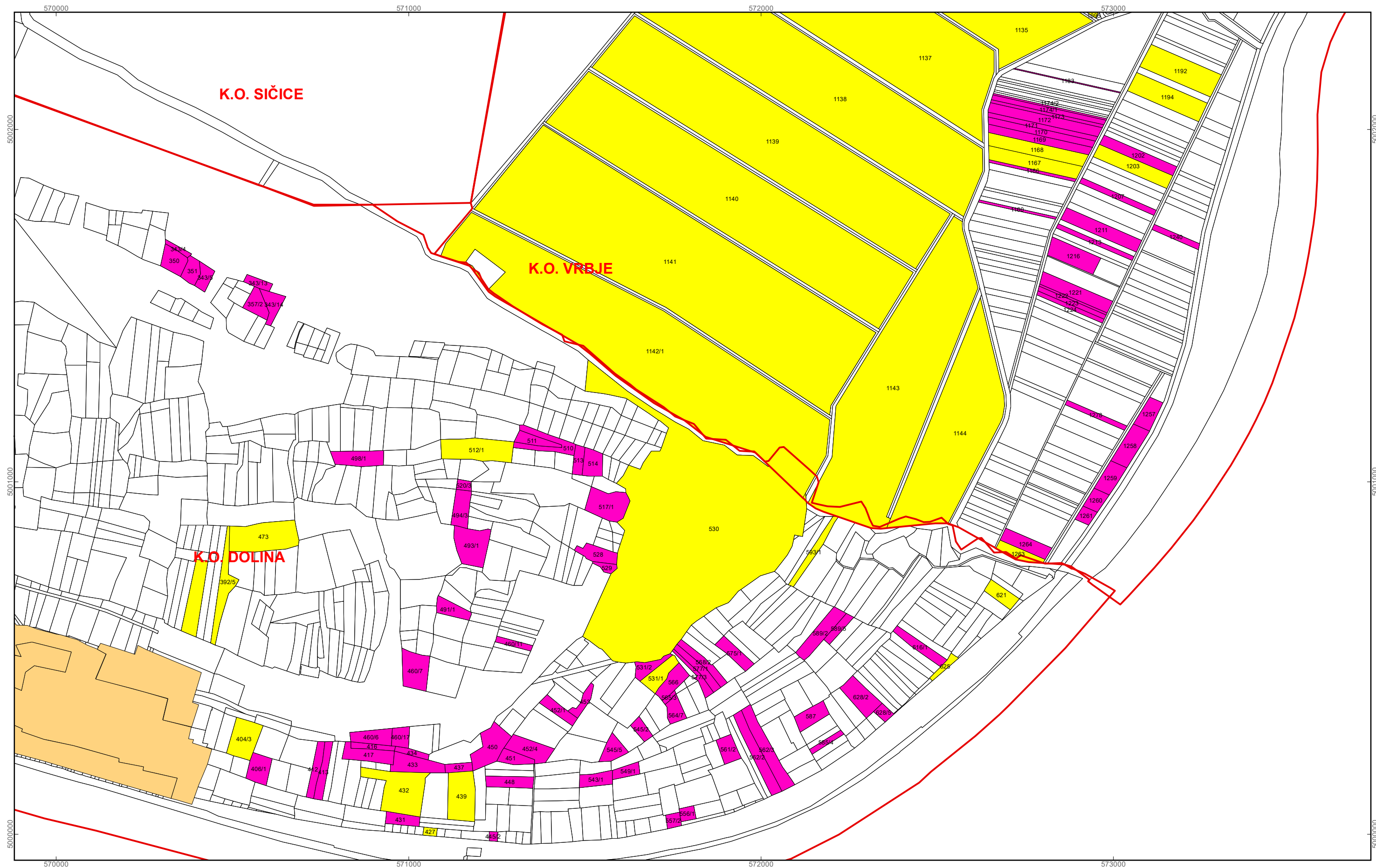


M 1:10.000

OPĆINA VRBJE
PK-1



kopija katastarskog plana





Program raspolaganja

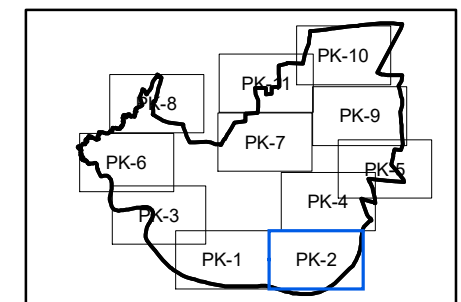
- katastarska čestica predviđena za zakup
- katastarska čestica predviđena za prodaju
- postojeći sustav navodnjavanja
- budući sustav navodnjavanja
- granica građevinskog i izdvojenog građevinskog područja
- granice katastarskih općina

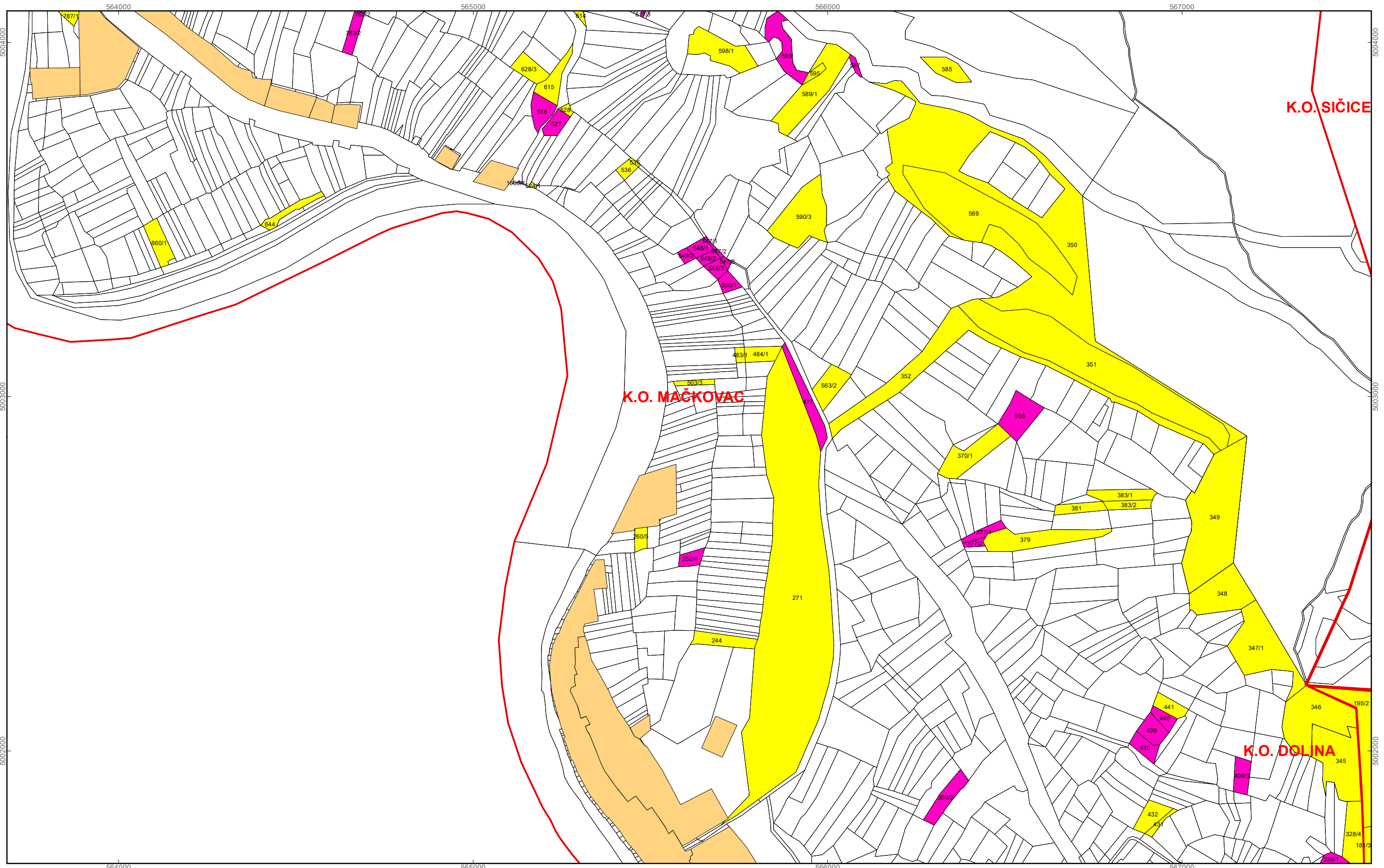


M 1:10.000

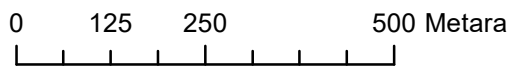

OPĆINA VRBJE
PK-2

kopija katastarskog plana





- Program raspolaganja**
- katastarska čestica predviđena za zakup
 - katastarska čestica predviđena za prodaju
 - postojeći sustav navodnjavanja
 - budući sustav navodnjavanja
 - granica građevinskog i izdvojenog građevinskog područja
 - granice katastarskih općina

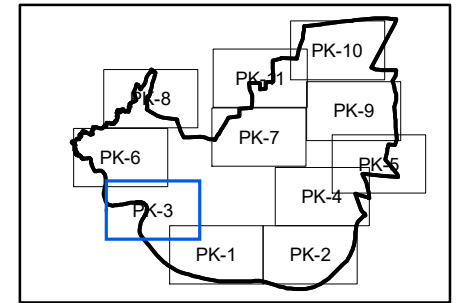


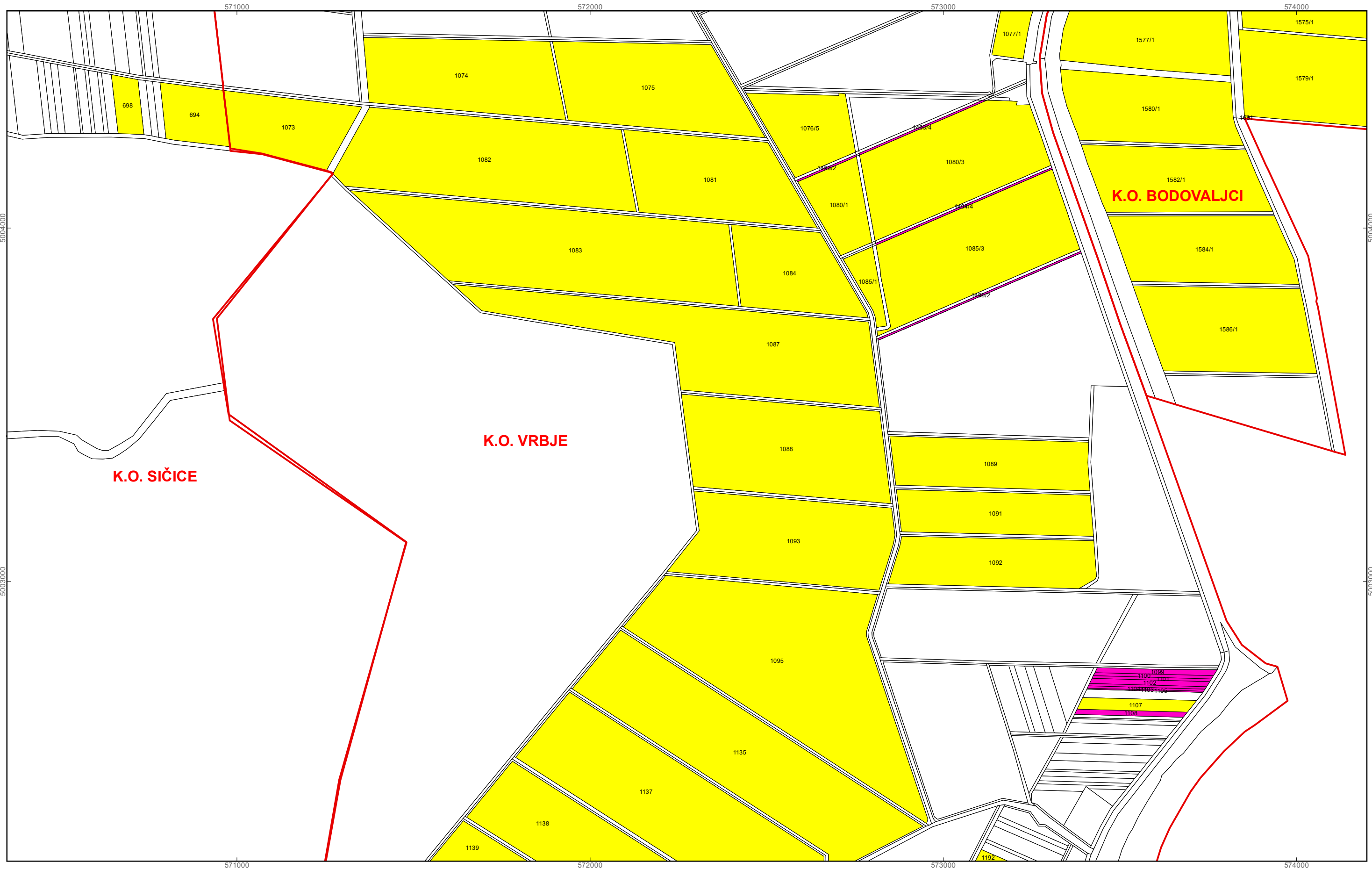
M 1:10.000

OPĆINA VRBJE

PK-3



kopija katastarskog plana





Program raspolaganja

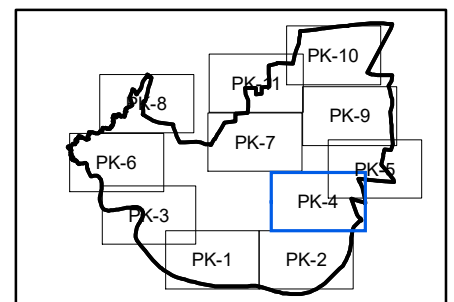
- katastarska čestica predviđena za zakup
- katastarska čestica predviđena za prodaju
- postojeći sustav navodnjavanja
- budući sustav navodnjavanja
- granica građevinskog i izdvojenog građevinskog područja
- granice katastarskih općina

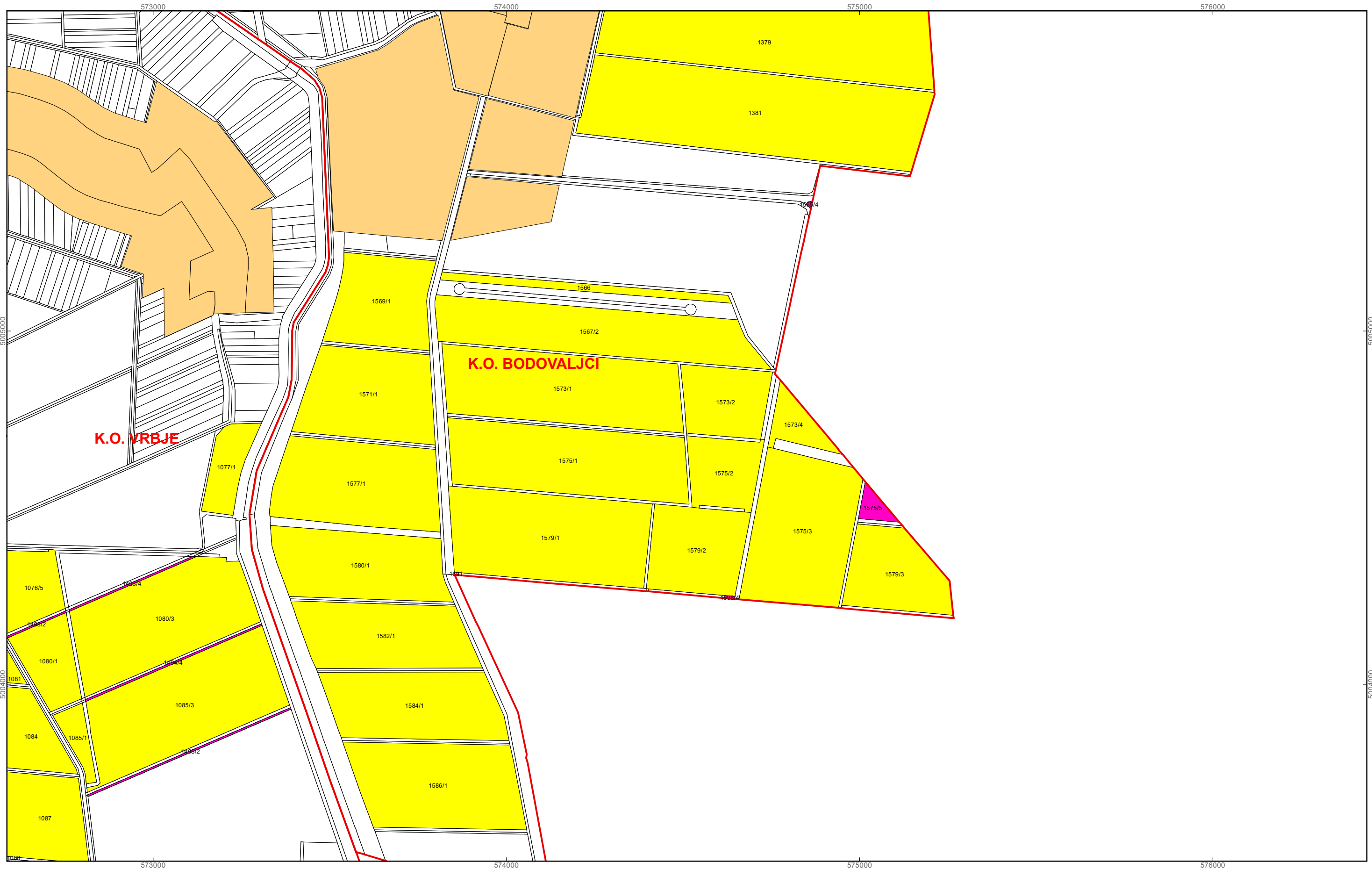


M 1:10.000

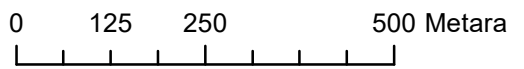

OPĆINA VRBJE
PK-4

kopija katastarskog plana





- Program raspolaganja**
- katastarska čestica predviđena za zakup
 - katastarska čestica predviđena za prodaju
 - postojeći sustav navodnjavanja
 - budući sustav navodnjavanja
 - granica građevinskog i izdvojenog građevinskog područja
 - granice katastarskih općina

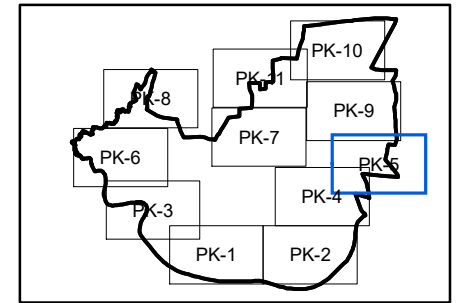


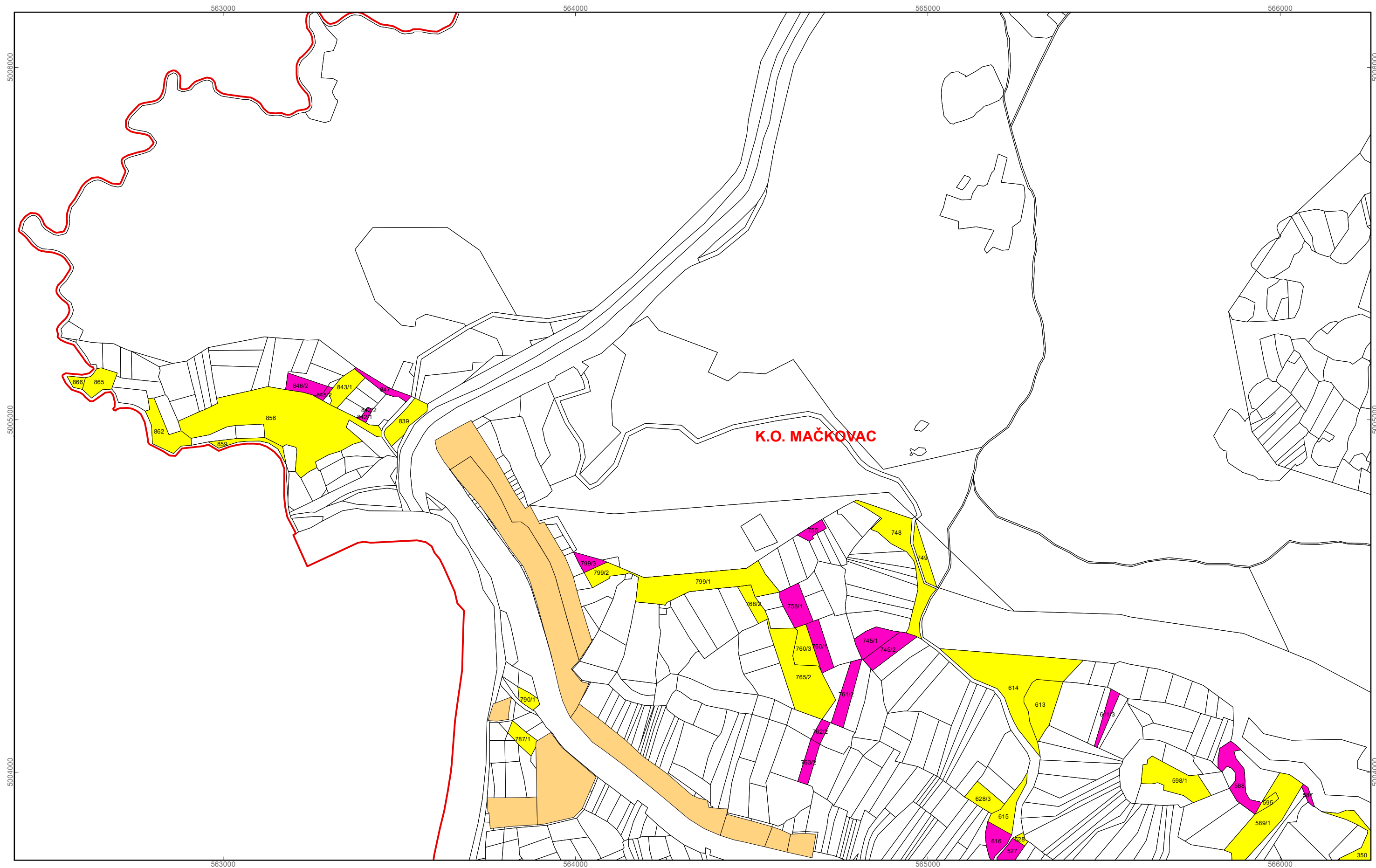
M 1:10.000

OPĆINA VRBJE

PK-5



kopija katastarskog plana





Program raspolaganja

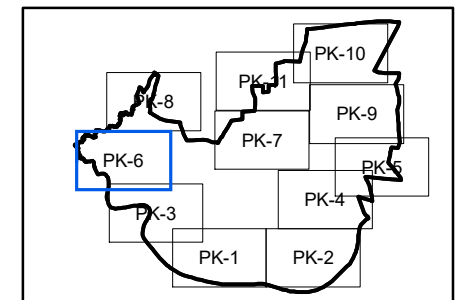
- katastarska čestica predviđena za zakup
- katastarska čestica predviđena za prodaju
- postojeći sustav navodnjavanja
- budući sustav navodnjavanja
- granica građevinskog i izdvojenog građevinskog područja
- granice katastarskih općina



M 1:10.000

OPĆINA VRBJE
PK-6


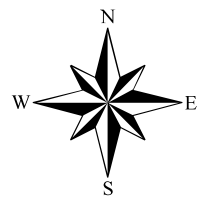
kopija katastarskog plana





Program raspolaganja

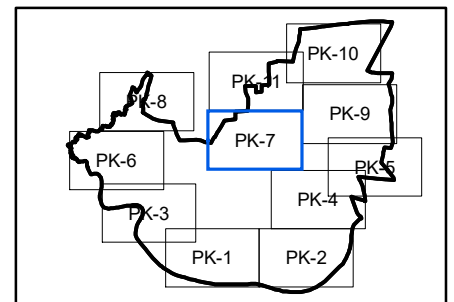
- katastarska čestica predviđena za zakup
- katastarska čestica predviđena za prodaju
- postojeći sustav navodnjavanja
- budući sustav navodnjavanja
- granica građevinskog i izdvojenog građevinskog područja
- granice katastarskih općina

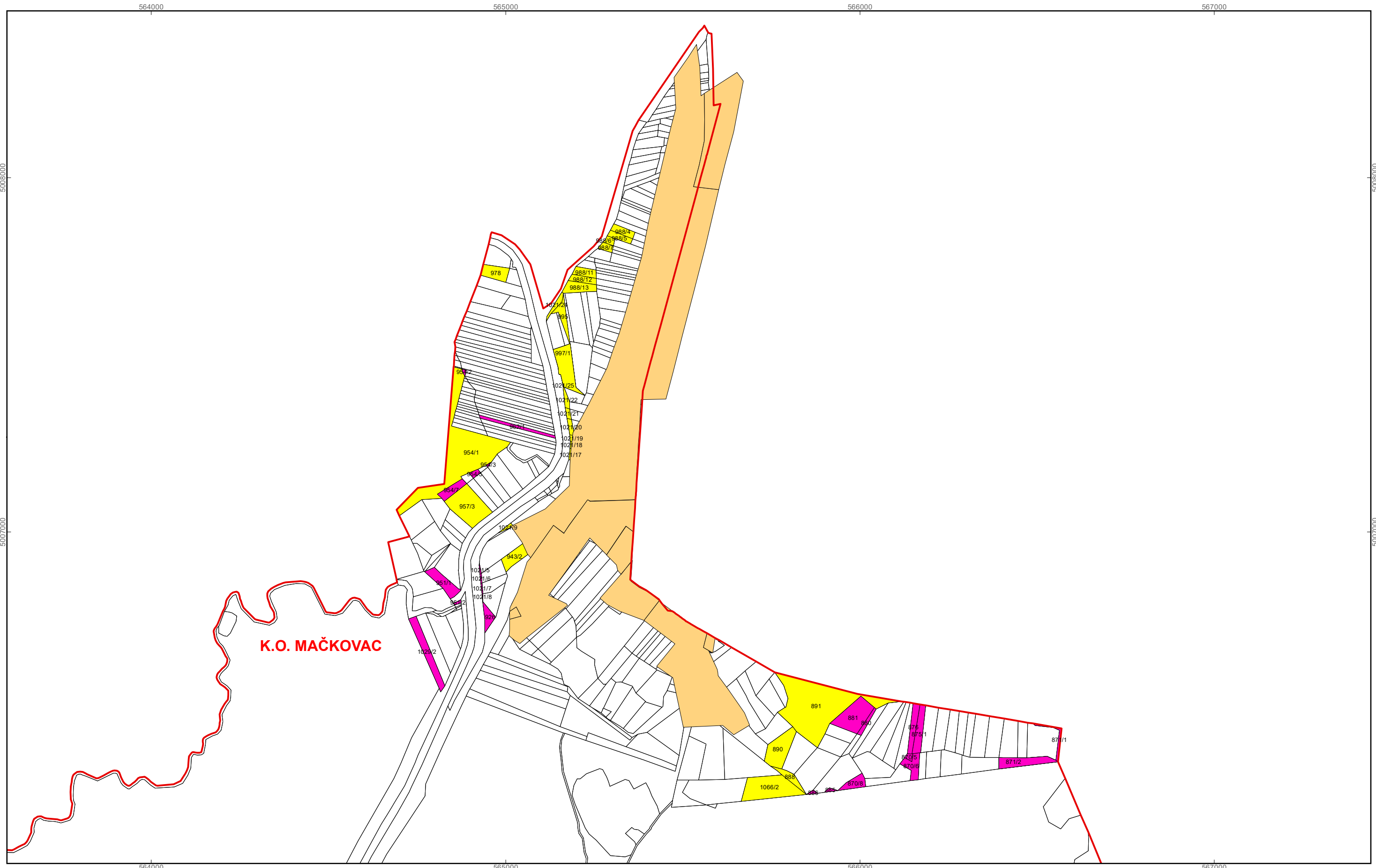


M 1:10.000

OPĆINA VRBJE
PK-7

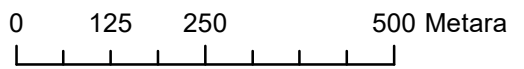

kopija katastarskog plana





K.O. MAČKOVAC

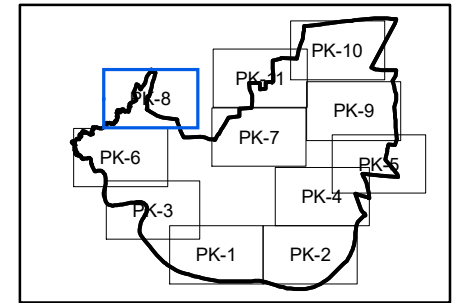
- Program raspolaganja**
- katastarska čestica predviđena za zakup
 - katastarska čestica predviđena za prodaju
 - postojeći sustav navodnjavanja
 - budući sustav navodnjavanja
 - granica građevinskog i izdvojenog građevinskog područja
 - granice katastarskih općina

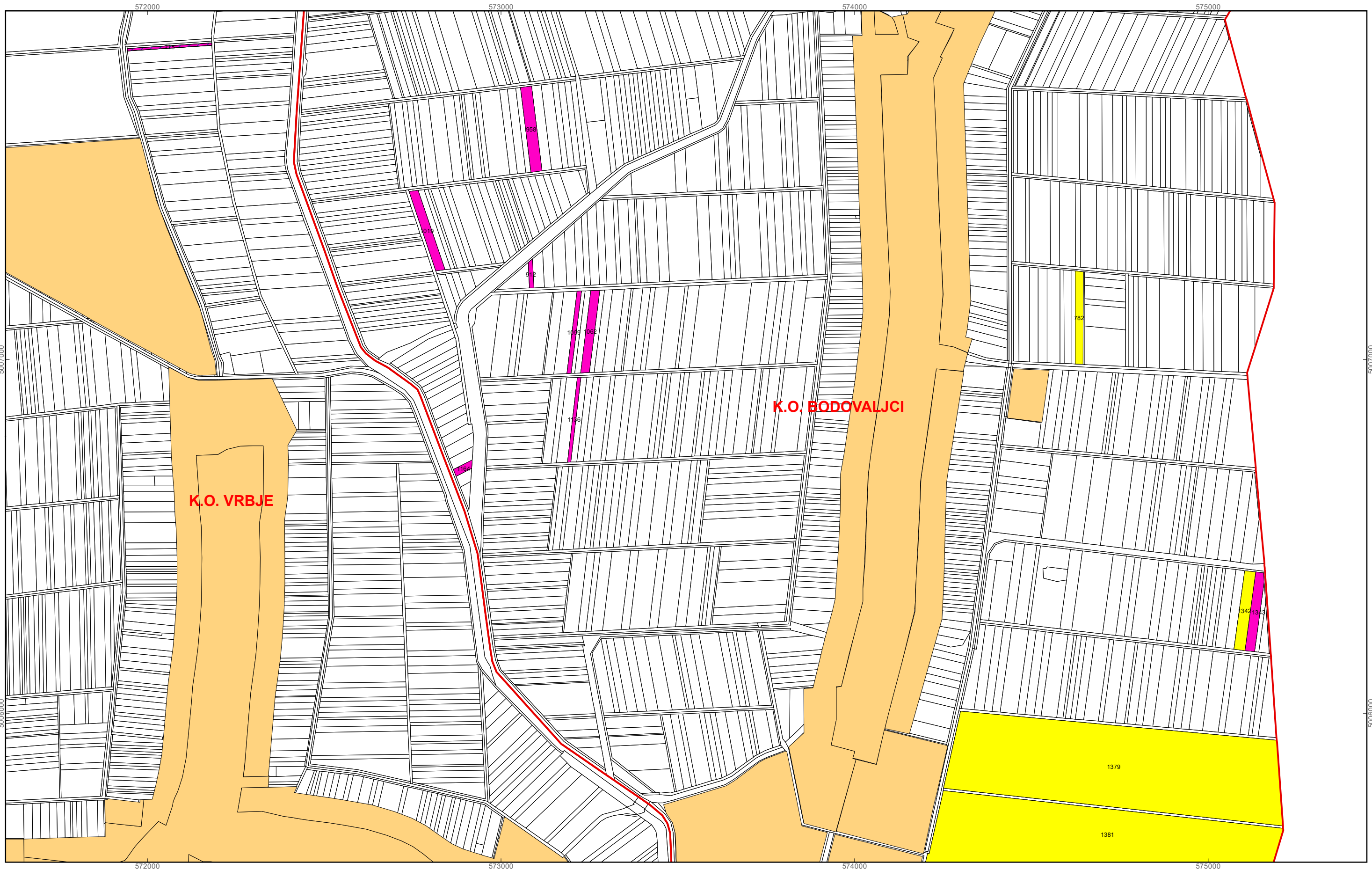


M 1:10.000

OPĆINA VRBJE
PK-8


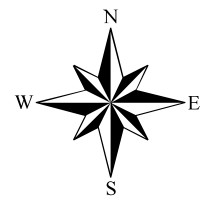
kopija katastarskog plana





Program raspolaganja

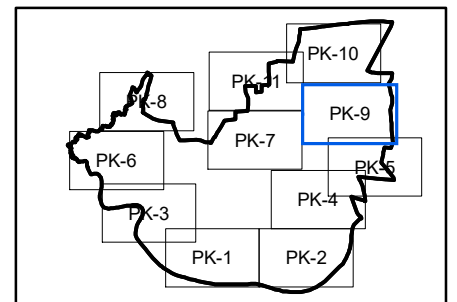
- katastarska čestica predviđena za zakup
- katastarska čestica predviđena za prodaju
- postojeći sustav navodnjavanja
- budući sustav navodnjavanja
- granica građevinskog i izdvojenog građevinskog područja
- granice katastarskih općina



M 1:10.000

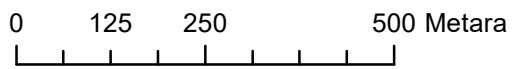

OPĆINA VRBJE
PK-9

kopija katastarskog plana





- Program raspolaganja**
- katastarska čestica predviđena za zakup
 - katastarska čestica predviđena za prodaju
 - postojeći sustav navodnjavanja
 - budući sustav navodnjavanja
 - granica građevinskog i izdvojenog građevinskog područja
 - granice katastarskih općina

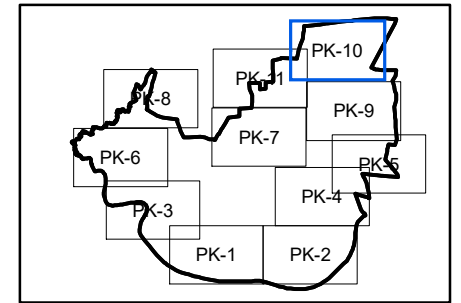


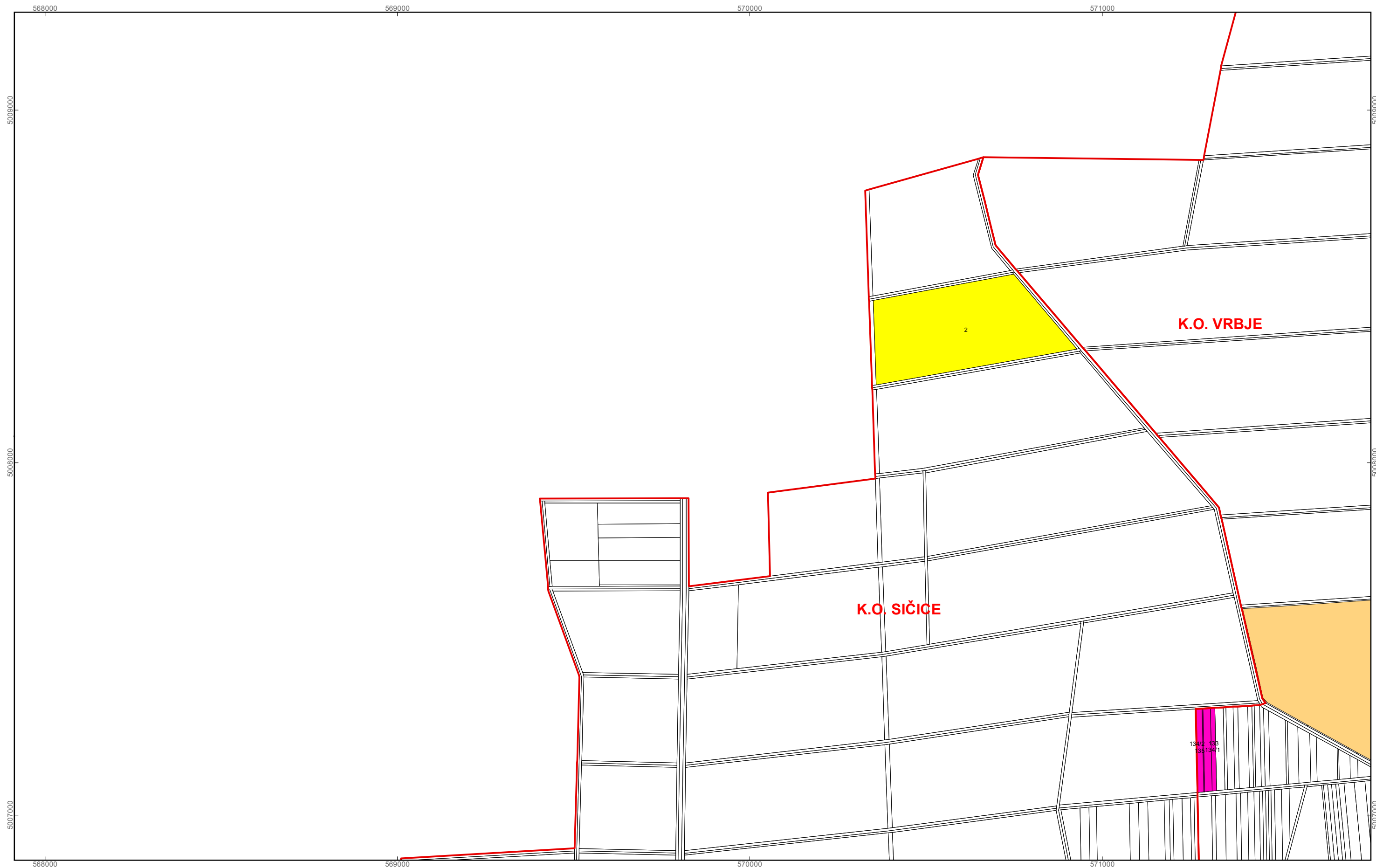
M 1:10.000

OPĆINA VRBJE

PK-10


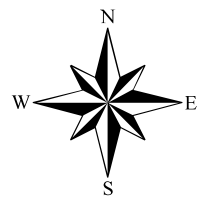
kopija katastarskog plana





Program raspolaganja

- katastarska čestica predviđena za zakup
- katastarska čestica predviđena za prodaju
- postojeći sustav navodnjavanja
- budući sustav navodnjavanja
- granica građevinskog i izdvojenog građevinskog područja
- granice katastarskih općina



M 1:10.000

OPĆINA VRBJE
PK-11

kopija katastarskog plana

